SISTEMA INSEDIATIVO

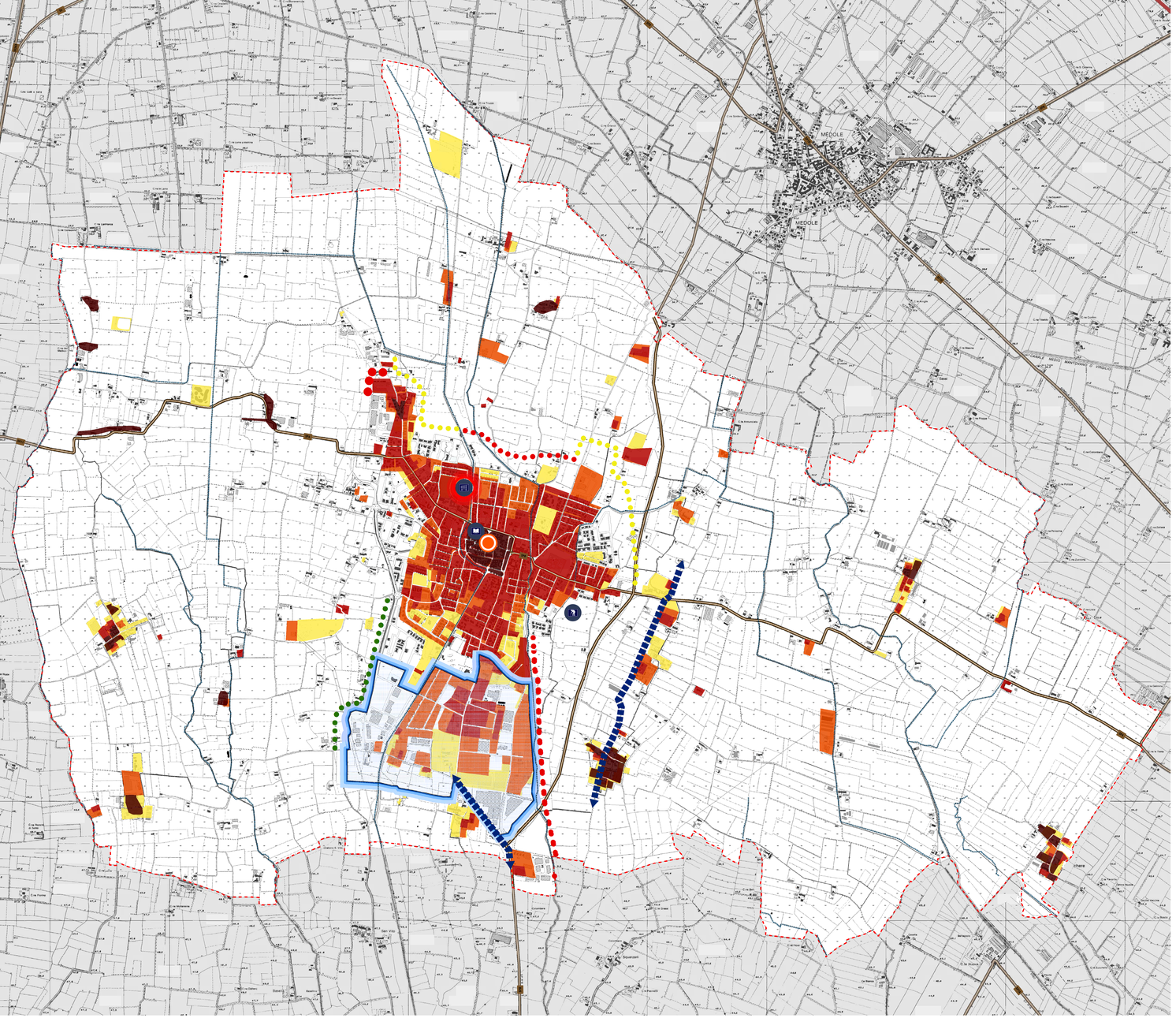

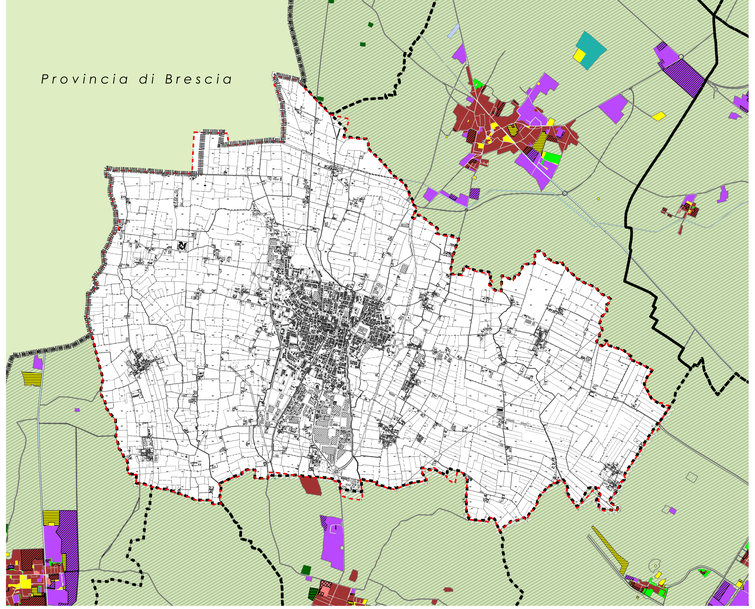

PREVISIONI INSEDIATIVE COMUNI CONTERMINI scala 1:25.000

SISTEMA INSEDIATIVO

CRESCITA INSEDIATIVA
- urbanizzato al 1889
- urbanizzato al 1989
- urbanizzato al 2001
- urbanizzato al 2006

CARATTERI ED ELEMENTI DI RILEVANZA SOVRALOCALE
- polo insediativo di rilevanza sovralocale
- ambito produttivo di rilievo provinciale
- luogo della percezione e della memoria di rilevanza storica

SERVIZI DI RILEVANZA SOVRALOCALE
- istruzione superiore
- socio-assistenziali
- terziario-commerciali

CRITERI INSEDIATIVI
- nuclei urbani caratterizzati da processi di conurbazione arteriale
- margini di salvaguardia dei valori ambientali
- margini urbani a bassa permeabilità
- margini urbani a media permeabilità
- ambiti di ricomposizione insediativa

PREVISIONI INSEDIATIVE

- residenza - consolidato
- residenza - disponibile
- residenza turistica - consolidato
- residenza turistica - disponibile
- verde privato residenziale - consolidato
- zone produttive industriali/artigianali - consolidato
- zone produttive industriali/artigianali - disponibile
- zone produttive commerciali/direzionali/terziario - consolidato
- zone produttive commerciali/direzionali/terziario - disponibile
- servizi di livello comunale - consolidato
- servizi di livello comunale - disponibile
- servizi di livello sovracomunale - consolidato
- servizi di livello sovracomunale - disponibile
- aree destinate alla coltivazione - consolidato
- residenza in area agricola - consolidato
- aree destinate ad insediamenti agricoli - consolidato
- aree destinate ad insediamenti agricoli - disponibile
- aree destinate a bosco - consolidato
- aree golenali - consolidato
- aree destinate alla coltivazione - consolidato
- aree destinate ad attività estrattiva - disponibile
- infrastrutture stradali - consolidato
- infrastrutture stradali - disponibile
- aree per infrastrutture ferroviarie - consolidato
- aree per infrastrutture ferroviarie - disponibile
- porti - consolidato
- porti - disponibile
- zone idriche

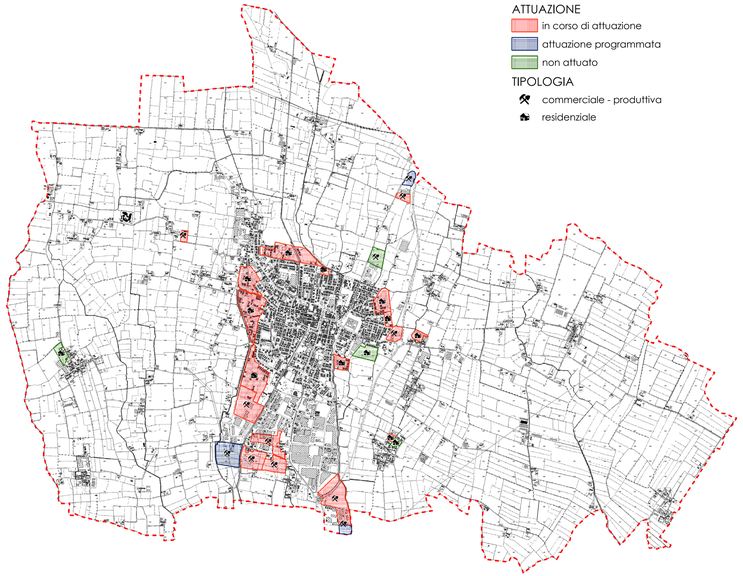

ATTUAZIONE
- in corso di attuazione
- attuazione programmata
- non attuato

TIPOLOGIA
- commerciale - produttiva
- residenziale

STATO DI ATTUAZIONE DEL PRG scala 1:20.000

COMUNE DI CASTEL GOFFREDO | PROVINCIA DI MANTOVA | REGIONE LOMBARDIA

PGT
PIANO DI GOVERNO DEL TERRITORIO

DOCUMENTO DI PIANO SISTEMA INSEDIATIVO	
DATA	9 FEBBRAIO 2013 VIGENTE
DATA DI ADOZIONE DEL PGT	D.C.C. n° 27 del 28/06/2012
DATA DI APPROVAZIONE DEL PGT	D.C.C. n° 44 del 27/10/2012

SINDACO
dr. Mauro Falchetti

ASSESSORE ALL'URBANISTICA
geom. Gianpiero Rocca

RESPONSABILE DEL SETTORE
ing. Davide Bossini

PROGETTISTI :
STUDIO SQUASSABIA architettura ingegneria urbanistica
ing. Giuditta Squassabia
Ing. Francesco Peri
ing. Maria Rosaria Meneghini

ELABORATO
DdP 2
scala 1:10.000